

# Regionalplan Region Bayerischer Untermain (1)

Anhang zur Anlage zu § 1 der Vierten Verordnung zur Änderung  
des Regionalplans vom 9. September 2008  
Datum des Inkrafttretens: 4. November 2008

## Kapitel B IX "Verkehr"

### Tekturkarte 4 zu Karte 2 "Siedlung und Versorgung"

#### Ziele der Raumordnung




Zeichnerisch erläuternde Darstellung verbaler Ziele

-  A 3 Autobahn
-  B 26 Bundesstraße
-  St 2309 Staatsstraße


#### Nachrichtliche Wiedergabe staatlicher Planungsziele

-  Regionsgrenze

#### Verwaltungsgrenzen

-  Grenzen der Gemeinden
-  Grenzen der Landkreise und kreisfreien Städte
-  Grenze des Regierungsbezirkes

Maßstab 1:100 000



Bearbeiter: Regionsbeauftragte für die Region Bayerischer Untermain  
bei der Regierung von Unterfranken

Kartographie: Regierung von Unterfranken

Herausgeber: Regionaler Planungsverband Bayerischer Untermain

Kartgrundlage:  
Nutzung der Geobasisdaten der Bayerischen Vermessungsverwaltung  
Geobasisdaten: ©Bayerische Vermessungsverwaltung